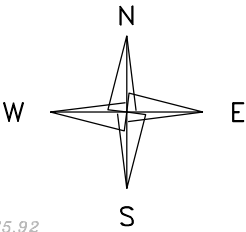


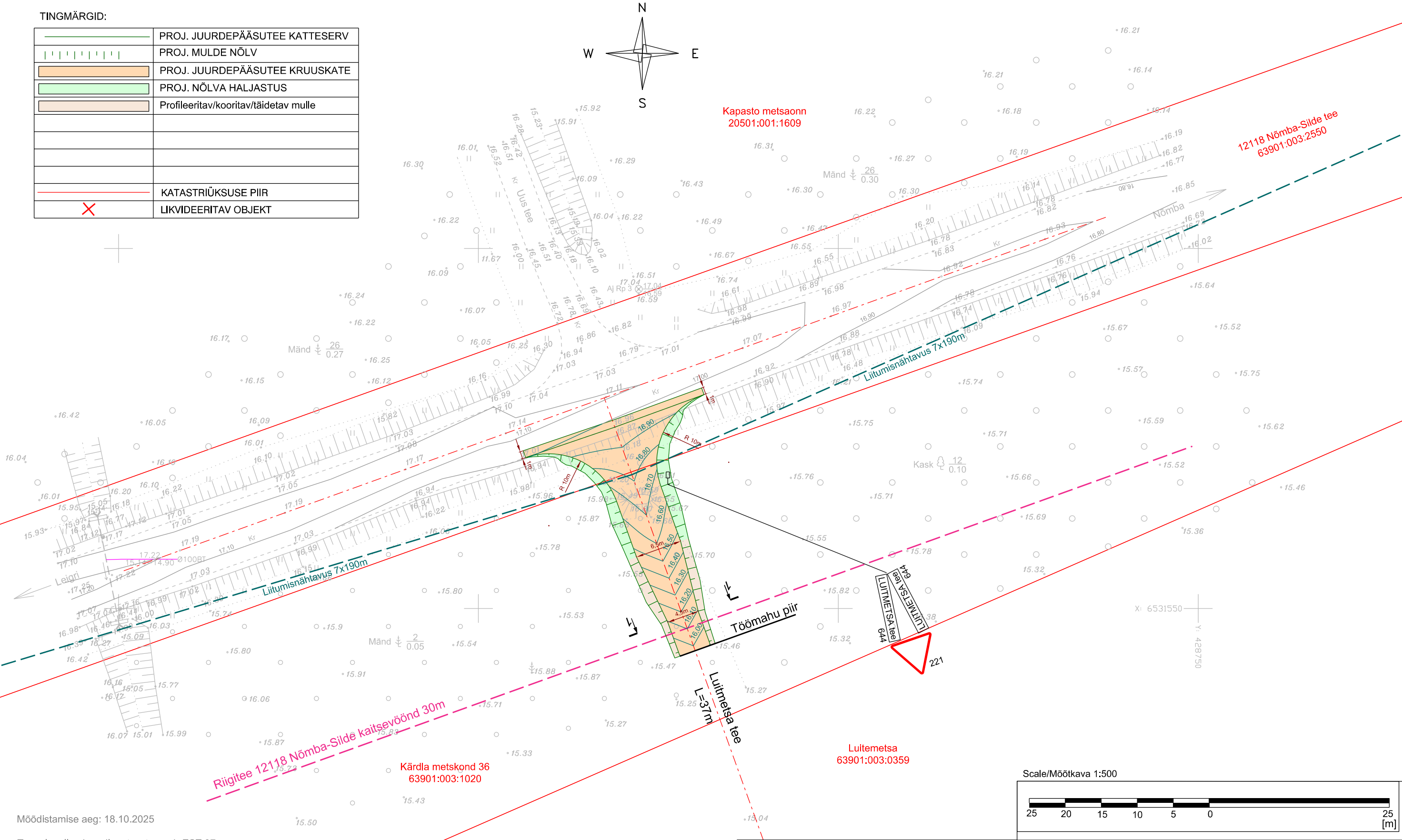
TINGMÄRGID:

	PROJ. JUURDEPÄÄSUTEE KATTESERV
	PROJ. MULDE NÖLV
	PROJ. JUURDEPÄÄSUTEE KRUUSKATE
	PROJ. NÖLVA HALJASTUS
	Profileeritav/kooritav/täidetav mulle
	KATASTRİÜKSUSE PIIR
	LIKVIDEERITAV OBJEKT



Kapasto metsaonn
20501.001:1609

12118 Nõmba-Silde tee
63901.003:2550

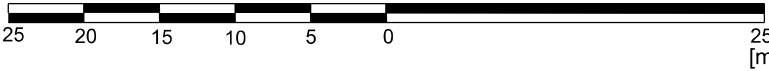


Möödistamise aeg: 18.10.2025

Tasapinnaline koordinaatsüsteem: L-EST 97
Kõrgussüsteem: EH-2000

<div><div><div>MAA</div><div>JA</div><div>VESI</div></div><div>PROJEKTEERIMISBÜROO</div></div>				<div>Tulika 19 10613 Tallinn tel. 6528408 tel. 5070951 maajavesi@maajavesi.ee</div>				<div>MATER reg.nr: MP0008-00 MTR: reg.nr: EP10033667-0001</div>				Töö number:					
Objekt:						Hiiu teed 22						Tellija:		Riigimetsa Majandamise Keskus			
Joonise nimi:						Nõmba-Silde kõrvalmaantee nr 12118 ja Luitmetsa tee ristumiskoha topo-geodeetiline maa-ala plaan						Autor:		J.Käsk			
Joonis		3	Leht		3/3	Möödt		1:500		Kuup.		11.2025		Vast.spets:		T.Ploompuu	

Scale/Möötkava 1:500



Nr.									
Teelahendused OÜ		TELLUJA/CLIENT AS Projekteerimisbüroo Maa ja Vesi							
		OBJEKT/OBJECT Hiiu maakond, Hiiumaa vald, Nõmba küla, riigitee 12118 Nõmba-Silde							
		LÕIK/SECTION Mahasõidukoht Luitmetsa teele, km 1,880							
MTR ELK000135, EEP004085, EPE001377									
PROJ/DESIGNED A. Afanasjev		ALLKIRI/SIGNATURE /allkirjastatud digitaalselt/	KUUPÄEV/DATE 05.06.2026		JOONISE NIMETUS/DRAWING NAME Asendiplaan				
KONTR/CHECKED J. Jermolovits		ALLKIRI/SIGNATURE /allkirjastatud digitaalselt/	KUUPÄEV/DATE 05.06.2026		PROJ NR/PROJ NO PP-26-14	JOONISE NR/ DRAWING NO 1.1	PROJ ETAPP/DESIGN STAGE Põhiprojekt	MÕÖT/SCALE 1:500	REV 0